

KS. STEFAN MIZERA

MATERIAŁY KARTOGRAFICZNO - STATYSTYCZNE DO DZIEJÓW REGIONU CZĘSTOCHOWSKIEGO NA POCZĄTKU XIX WIEKU

Wprowadzenie

Porządkowanie pod względem statystyczno - administracyjnym diecezji kujawsko - kaliskiej rozpoczęło się pod koniec XVIII wieku.¹ Powstawanie na terenie poszczególnych rodzajów własności „nowizn, przymiarków, pustkowi zamieszkałych i opuszczonych” prowadziło do konieczności korekt granic i przynależności parafialnej nowych obiektów osadniczych. Dotychczasowe schematy i „wykazy tabelaryczne” stosowane przy spisie majątku kościelnego zawierały zbyt mało danych potrzebnych do sporządzenia dokładnej mapy diecezji. Coraz więcej też sporów o dziesięciny i świadczenia zobowiązań wobec proboszczów, niejasności onomastyczne, zmuszały do zastosowania jednakowych tabel, zawierających jak najwięcej informacji o parafiach. Miały to być informacje jednorodne, wyjaśniające wszystkie kwestie sporne, które musiał dotąd rozstrzygać Konsystorz Foralny.

Szereg wątpliwości stwarzał także nowy podział administracyjny kraju. Część miejscowości leżąca dotąd w Królestwie Polskim, została włączona do zaboru pruskiego.² Stąd w listopadzie 1816 r. dziekan częstochowski Michał Zagalski rozesłał do wszystkich parafii w dekanacie „Wzór - desygnację wyjaśniającą, które gminy i do których instytutów duchownych zagranicznych, jakiegokolwiek daniny płacić są zobowiązane”.³

Nie był to wzór wystarczający, choć zawierał między innymi pytanie „jeśli wieś lub kościół leżał za granicą Królestwa, do której najbliższej parafii możnaby resztę dołączyć?”⁴

Dotychczasowe inwentarze tzw. „fundi instructi”, zawierające spis całego majątku parafialnego, nie zawsze były dokładne. Brak w nich było zapisu wszystkich legatów, nazw nowych, pojawiających się w granicach parafii miejscowości.⁵

Przeprowadzone w latach 1821-1824 dokładniejsze wizytacje dziekańskie i sporządzone przy okazji raporty, nie zawierały wszystkich danych, potrzebnych do sporządzenia mapy diecezji kujawsko - kaliskiej. 17 września 1817 r. podjęto

próbę zarejestrowania nowych folwarków, pismem komisarza wojewódzkiego, skierowanym do ks. Zagalskiego, dziekana częstochowskiego.⁶ Wreszcie w lipcu 1820 r. ks. Zagalski stosownym pismem informuje Konsystorz Foralny w Piotrkowie, o rozesłaniu po parafiach „Schematu tabelarycznego do sporządzenia tabel w liczbie 15”.⁷

Jako wzorcową do wypełnienia dla wszystkich, podano tabelę dla parafii Borowno. Tabela ta ma nieco inny charakter od tych z roku 1827-1828, ponieważ miała dostarczyć danych, także na temat dziesięciny oraz zasiewów. Zasadnicza część tabel umieszczona w tych wykazach weszła jednak w skład pytań zredagowanych do tabeli ostatecznej, kartograficzno-onomastycznej.

Ponieważ równocześnie spory, co do przynależności poszczególnych miejscowości należało udokumentować, zapewne przy okazji, Konsystorz Generalny zalecił sporządzenie „wykazu wszelkich dokumentów przy kościołach parafialnych w dekanacie częstochowskim dotąd się znajdujących, w miesiącu maju 1820 r.”

W końcowej fazie przygotowań sporządzono szkice kartograficzne poszczególnych parafii, a także ustalono topografię i uściślono liczne nazwy wsi i znaczących obiektów osadniczych. W tym celu w latach dwudziestych XIX wieku zredagowano kolejny, specjalny kwestionariusz i polecono dziekanom, aby osobiście czuwali i dobrze sprawdzali odpowiedzi na poszczególne pytania.

W dekanacie częstochowskim, obejmującym wówczas 15 parafii: Kłobuck, Biała, Borowno, Mykanów, Kruszyna, Kłomnice, Żuraw, Poczesna, Mstów, Częstochowa, Konopiska, Truskolasy, Miedzno, Wilkowiecko, Przyrów, dziekan częstochowski Adam Sadowski, w dniach od 8 do 13 października 1827 r. osobiście sygnował swoim podpisem dane, przesłane przez proboszczów.

Kwestonariusz obejmował 10 rubryk:

1. Numer bieżący,
2. Nazwisko kościoła parafialnego,
3. Ludność katolicka w ogóle całej parafii,
4. Rozległość parafii w najdalszym punkcie,
5. Jakie najbliższe parafie graniczą,
6. Miasta, wsie, folwarki, pustkowia, kolonie, które należą do parafii,
7. Czy są dziedzictwem prywatnym, czy przynależą do rządu,
8. Rubryka ta została podzielona na dwie części i zatytułowana:
odległość miejsca każdego miasta, folwarku, kolonii od:
a/ kościoła parafialnego,
b/ od pobliskich kościołów,
9. Czy znajdują się bagniste miejsca, rzeki, jeziora utrudniające drogę do kościoła parafialnego.
10. Uwagi.

W opracowaniu zbiorczym parafie nie są ułożone alfabetycznie. Wykaz zaczyna się od Kłobucka a kończy na Miedznie. Przesłany w roku 1827 do kurii diecezji kujawsko - kaliskiej zebrany materiał, komisja kartograficzna zaopatrzyła szeregiem dodatkowych pytań i przesłała dziekanom do uzupełnienia. Tak 18 kwietnia 1828 roku do już zebranych kwestionariuszy, dołączono dodatkowe odpowiedzi.

Całość materiału znajdująca się w Archiwum Metropolitalnym w Częstochowie, Syg. II, 272/ I 273 / zatytułowana: *Akta dziekana częstochowskiego, wykaz, rozległość oraz położenie parafii z 1827 r.* zawiera 97 stron, z 14 mapami odręcznymi. Mapa Kłobucka nie zachowała się - została przez kogoś z korzystających z archiwum zabrana. Pismo akt staranne, wyraźne. Mapy odręczne zrobione ręką przygodnego mierniczego, niezbyt dokładne, dają jednak przybliżony wygląd świątyń parafialnych, bądź też znajdujących się na terenie parafii innych obiektów sakralnych.

Mapy zrobiono tuszem i pokolorowano. Mimo próby uściślenia niektórych danych, sporządzający zarówno mapy jak i proboszczowie poszczególnych parafii nie uniknęli pomyłek. Przykładowo podając, nie udało się jednoznacznie określić, które pustkowia należy pisać z dużej litery a które z małej litery. Na ogół przyjęto zasadę; zamieszkałe pisano dużą literą, pustkowia tylko z nazwy, bez domów, bądź opuszczone przez dawnych mieszkańców, z małej. Zarówno pisownia, jak i różnice onomastyczne zostały zachowane, zgodnie z oryginałem przekazu źródła.

Sądzymy, że prezentowany materiał zarówno statystyczny, onomastyczny jak i kartograficzny, dotąd nie publikowany, ma znaczącą wartość naukową. Rzuca kolejne światło na dzieje regionu częstochowskiego.

1. Parafia - Kłobucko.
 2. Liczba katolików - 6000
 3. Najdalszy punkt odległy od parafii lub kościoła: półtorej mili.
 4. Parafie graniczne: z Częstochową na wschodzie, Krzepicami od zachodu, Miedzmem od północy, z Truskolasami od zachodu zimowego.
 5. Miasta, wsie, pustkowia, folwarki, kolonie należące do parafii:
 - a/ miasto rządowe Kłobuck,
 - b/ wsie: Zagórze z folw. pryw., Łobodno z folw. pryw., Walenczów z folw. pryw., Opatów z folw. rząd., Złochowice rząd., Iwanowice z folw. rząd., Rembielice rząd., Kalej z folw. rząd., Szarlejka rząd., Rybna z folw. rząd., Zakrzew z folw. pryw., Wręczyca Wielka z folw. pryw., Wręczyca Mała pryw., Grodzisko z folw. pryw., Pierzchno z folw. pryw., Kamyk z folw. pryw., Libidza z folw. pryw., Kolonia Przybyłów pryw.
 - c/ pustkowia: Puchały z folw. pryw., Górnik rząd., Soboty rząd., Troniny rząd., Łyżniak rząd., Lepszczyzny rząd., Kuligi rząd., folwark Gorzelnia rząd., folwark Kamieniszczyzna rząd., pustkowie Górniakowizna.
 6. Uwagi: 1. Nic do tej parafii od innych parafii przyłączyć nie można, owszem dalekie wsie rząd., jako to: Opatów, Iwanowice i Rembielice z pustkiewiami Górnik, Soboty, Troniny, Łyżniaki, Leszczyzny, Kuligi i folwark Kamieniszczyzna do pierwszych, pobliskich parafii, dla dogodności ludu pracowitego wcielić wypada najdogodniej więc by było przyłączyć dopiero tu wyszczególnione pustkowia: Soboty, Leszczyzny, Kuligii folwark Kamieniszczyzna do wsi Wilkowiecka. Zaś wieś Rębielice i pustkowia Górnik, Troniny, Łyżniaki do parafii Danków. Wieś Iwanowice do par. miasta Krzepic, a wieś Opatów do par. Wilkowiecka.
- s.95. Uwagi: 2. Młyn Wierusz zwany do wsi Zagórze należący, leży na lewo, o pół ćwierci mili jadąc z Kłobucka do wsi Łobodnego w prywatnej majątności. Jadąc zaś z wsi Wręczyca do Częstochowy, leży pustkowie i karczma Przysieka zwane, do wsi Kalej rządowej należące, na samym trakcie od Panków do Częstochowy, o milę drogi od wsi Wręczyce, o milę drogi od Częstochowy i o milę drogi od właściwej parafii Kłobucko.

Kłobuck dn.13 X 1827 r.

Ks. Adam Sadowski, dziekan częstochowski

Parafia Biała

Wielka

Wielka Piotrowa

Parafia granicy
Wielka Piotrowa

Stara Wieś
Stara Piotrowa
Stara Piotrowa
Stara Piotrowa
Stara Piotrowa
Stara Piotrowa
Stara Piotrowa
Stara Piotrowa
Stara Piotrowa
Stara Piotrowa



Wielka

Wielka

Parafia granicy
Wielka Piotrowa

Stara

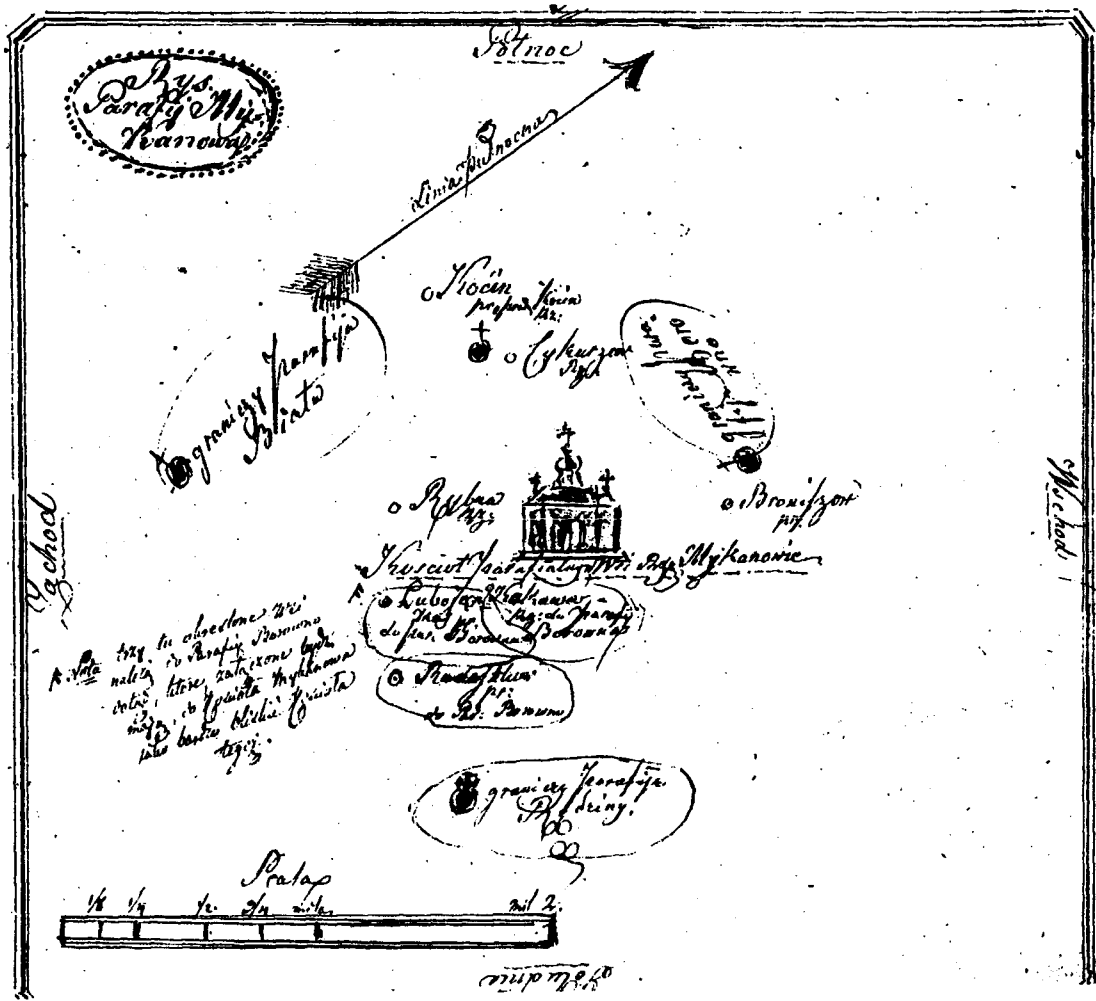


Wielka

1. Parafia - Biała.
2. Liczba katolików - 612.
3. Najdalszy punkt odległy od parafii, kościoła: 0,5 mili.
4. Parafie graniczne: Częstochowa od południa, Kłobuck od północy.
5. Miasta, wsie, folwarki, pustkowia, kolonie należące do parafii:
 - a/ wsie: Biała Górna z folw. rząd., Biała Dolna z folw. pryw., Lgota rząd., Kuźnica z folw. pryw., Kolonia Czarny Las rząd., fabryka Papiernia wieczystym pachtem posiadana.
 - b/ pustkowia: Żabiniec rząd., Wrzecino rząd., Mierzeniów rząd., Borowe pryw., wieś Nowa Wieś z folw. pryw.
6. Uwagi: 1. Do kościoła parafialnego we wsi Białej bardzo przyległe są wioski prywatne, jako to Wólka Hankowska do parafii częstochowskiej należąca, o milę dobrą od Częstochowy odległa i od Białej zaś małe ćwierć mili. Wieś Lubojna do parafii Borowno dotąd należąca, od Borowna półtorej mili odległa, od Białej zaś tylko o małe pół mili.
- s. 95. Uwagi 2. Młyny Fantis i Lubojeński, na teraz w tej parafii nie egzystują, niegdyś był młyn Fantis zwany, lecz teraz ani znaku nie masz gdzie on egzystował, w miejscu tego jest młyn Lechowe zwany, na tej wodzie, lecz w innym miejscu zbudowany, przy wsi Kuźnicy, po lewej ręce, jadąc do wsi Rybny, o pięć staj od wsi Kuźnicy położony. Młyn zaś Lubojeński położony w parafii Borowno. Pustkowie także Olczowiec nie w par. Biała ale w par. Kłobucko położone, leży na lewo przy Papierni, pod Białą, jest to folwark do wsi Kamyka należący, o pół ćwierć mili, a od Białej o staj 15 na lewo, jadąc z Kamyka do Białej.

Biała dn. 8 X 1827 r.

Ks. Adam Sadowski, dziekan częstochowski




1. Parafia - **Mykanów**.
2. Liczba katolików - 1359.
3. Najdalszy punkt odległy od parafialnego kościoła: pół mili.
4. Parafie graniczne: Borowno na wschód, Biała na zachód, Rędziny na południe.
5. Miasta, wsie, folwarki, pustkowia, kolonie:
 - a/ wsie: Mykanów z folw. rząd., Cykarzew z folw.rząd., Rybna rząd., Pod Kocin rząd., Kocin z folw. pryw., Broniszów z folw. pryw.
6. Uwagi: 1. Do kościoła parafialnego we wsi Mykanowie, bardzo przyległe są wioski, prywatne, jako to: Radostków odległy od Borowna o milę jedną, od Mykanowa także o ćwierć mili, które to wszystkie trzy wioski wyżej wyrażone dotąd do parafii Borowno należą.
- s. 95. Uwagi: 2. Karczma Niedroga należy do wsi prywatnej Borowno, leży na prawo o sześć staj od wsi Mykanowa, jadąc z Mykanowa do Borowna.

Mykanów dn. 8 X 1827 r.

Ks. Adam Sadowski, dziekan częstochowski

245.
Parafij Woro-
yno.

Potnoc



- puch. Heloty ps.
- puch. Janne ps.
- Pogodawie ps.

granicy Parafij
Woro-yno



granicy Parafij
Woro-yno

- Grabow
- Grabow
- Grabow
- Grabow
- Grabow

- Jachod
- Lohow
- Huznamie ps.
- Mithow ps.


- Horzannice
- folow ps.
- Mithow

• Ladothor ps.

• Hoville ps.

- Galawa ps.
- Lubowin ps.
- Lubowin ps.

granicy Parafij
Woro-yno



of Woro-yno

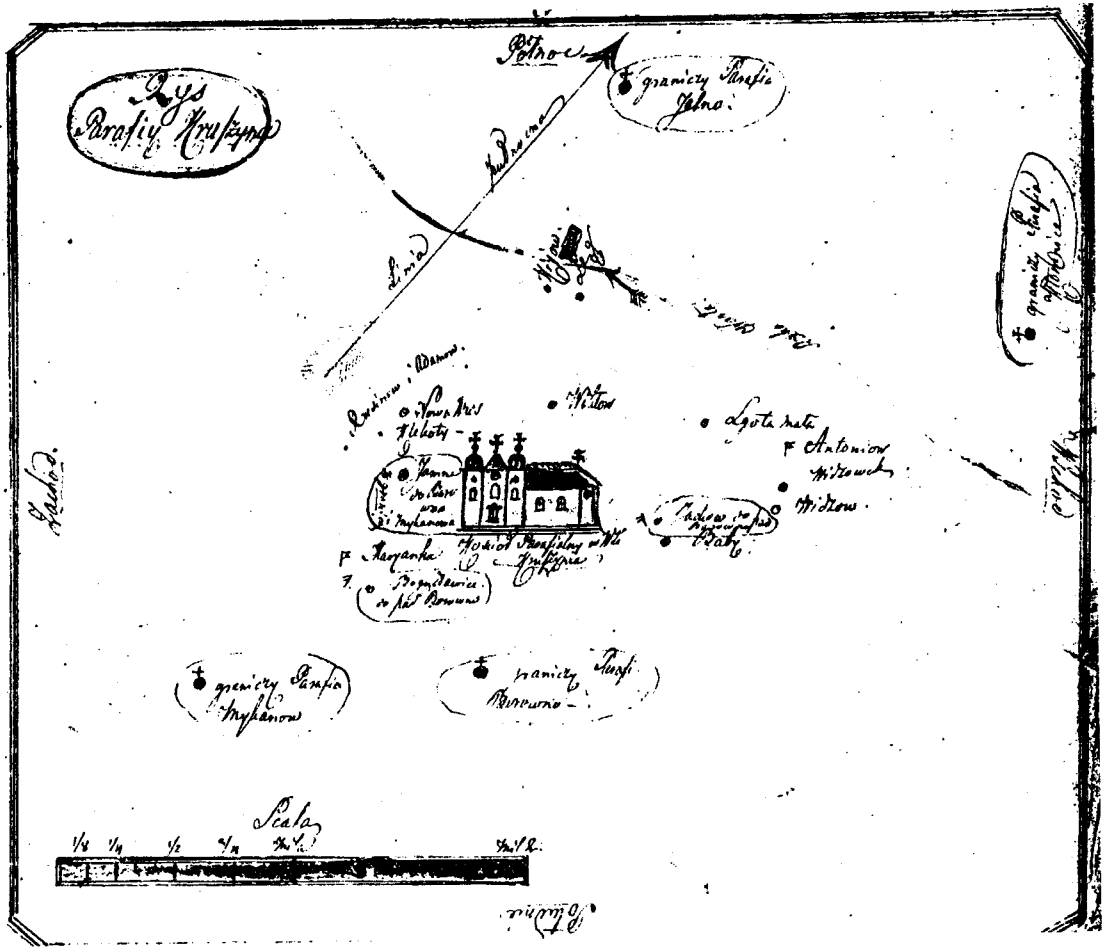
Woro-yno

Woro-yno

1. Parafia - **Borowno**.
 2. Liczba katolików - 3500.
 3. Najdalszy punkt oddalony od par. kościoła: półtorej mili.
 4. Parafie graniczne: Mykanów na zachód, Kruszyna na północ, Kłomnice na wschód.
 5. Miasta, wsie, folwarki, pustkowia, kolonie.
 - a/ wsie: Borowno z folw. pryw., Grabowa pryw., Grabówka z folw. pryw., Łochynia z folw. pryw., Bogusławice z folw. pryw., Jacków z folw. pryw., Zdrowa z folw. pryw., Nieznanice z folw. pryw., Witkowice z folw. pryw., Chorzenice z folw. pryw., Kościelec z folw. pryw., Lubojenka z folw. pryw., Radostków z folw. pryw., Kokawa z folw. rząd.
 - b/ pustkowie Jamne pryw., pustkowie Klekoty pryw.
 6. Uwagi: 1. Wieś Lubojna przyległa jest kościołowi parafialnemu w Białej, Lubojenka zaś, Radostków i Kokawa kościołowi parafialnemu we wsi Mykanowie.
- s.95. Uwagi 2. Młyn Radoszczyński niegdyś tak zwany, dziś zaś Błeszczyński, do wsi prywatnej Radostków należący, od wsi Radostkowa o ćwierć blisko mili odległy, jadąc od wsi Mykanowa do wsi Radostkowa, o ćwierć mili od wsi Radostkowa położony. Pustkowie Dudki, do wsi prywatnej Lubojna należące, leży na lewo o pół ćwierci mili od tejże wsi Lubojna odległe, jadąc z Mykanowa do wsi Lubojny. Młyn Lubojeński do wsi prywatnej należący, Tylin zwany, który w par. Biała umiejscowiony, należy do par. Borowno, leży na lewo, o pół blisko mili od Lubojny odległy, jadąc z Lubojny do Borowna.

Borowno dn. 9 X 1827 r.

Ks. Adam Sadowski, dziekan częstochowski

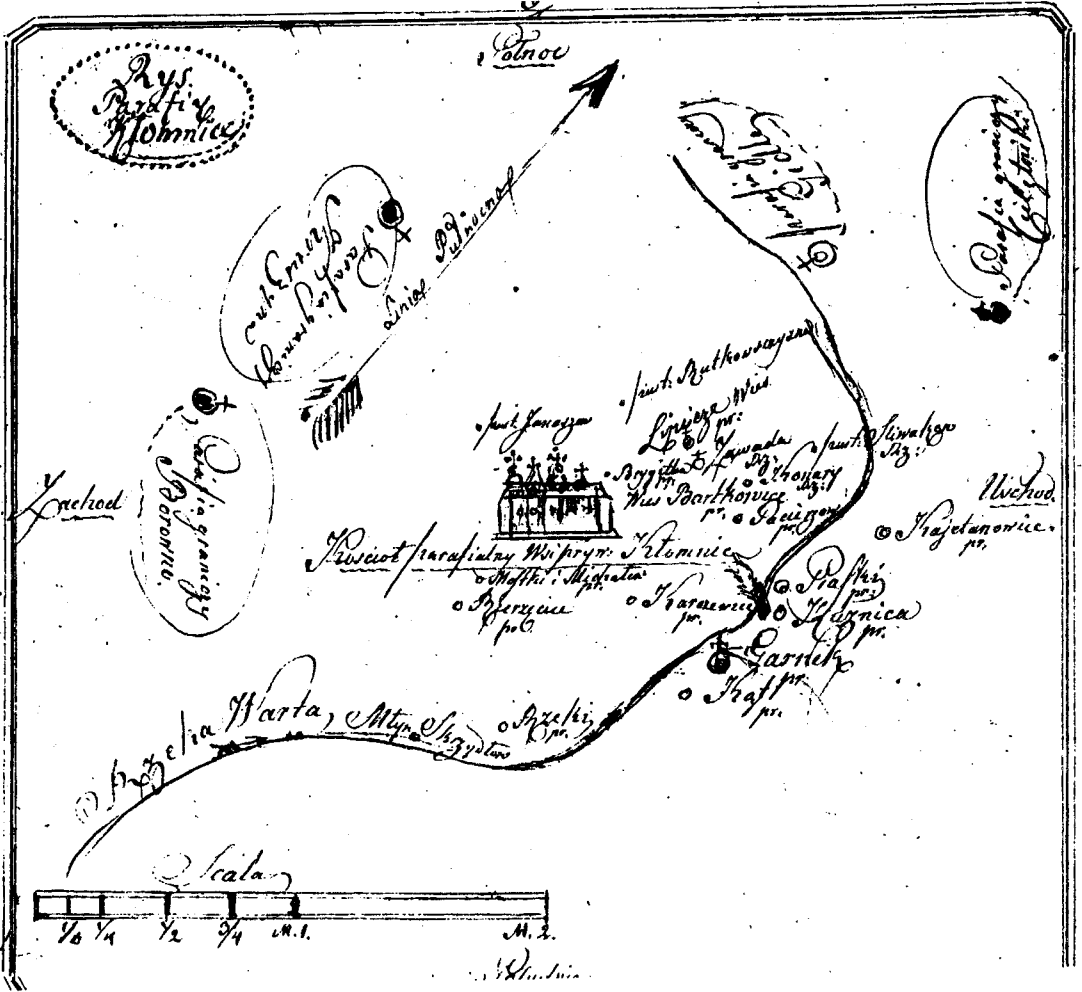


1. Parafia - **Kruszyna**.
 2. Liczba katolików - 1669.
 3. Najdalszy punkt odległy od par. kościoła: trzy czwarte mili.
 4. Parafie graniczne: Borowno od południa, Kłomnice na wschód, Jedlno na północ, Mykanów między południem a zachodem.
 5. Miasta, wsie, folwarki, pustkowia, kolonie.
 - a/ wsie: Kruszyna z folw. pryw., Wiktów z folw. pryw., Łęg pryw., Kijow z folw. pryw., Lgota Mała pryw., Folwark Antoniów pryw., Widzów z folw. pryw., Widzówek pryw., Baby pryw., Nowa Wieś z folw. pryw.
 - b/ pustkowia: Adamów pryw., Rusinów pryw., Klekoty pryw.
 6. Uwagi. 1. Do parafii Kruszyna przynależą te same wioski prywatne jako to: Bogusławice, Jacków i Jamne, które dotąd należą do par. Borowno, a które w połowę drogi bliżej położone od kościoła parafialnego wsi Kruszyny. Równie pustkowie Klekoty z ośmiu chałup złożone, które dotąd do trzech parafii należą, jako to do Borowna, Mykanowa i Kruszyny, a które jedynie samej parafii Kruszyna jest najprzyległejsze.

Nota: Czyni się tu jeszcze uwagę, że wsie Bogusławice i Jaskrów dziedziczne wielmożnego Martyniego, kollatora kościoła kruszyńskiego, dotąd do parafii Borowno należące, jak to wyżej powiedziano, gdyby połączone zostały z par. Kruszyna, w ten czas całe dobra kruszyńskie położone by były w parafii kościoła kollacji w zwyż wyrażonego wielmożnego Martyniego i w ten czas zadość by się stało jego istotnym żądaniom.
- s.95. Uwagi: 2. Pustkowie Bobry, kilka chałup w par. Radomsko, do miasteczka Pławno należące, które to pustkowie w majątności prywatnej położone, nigdy do par. Kruszyna nie należało, leży na lewo od traktu pocztowego, idącego z Kruszyny do miasta powiatowego Radomsko, o dobre pół mili od Radomska, ku Pławnu oddalone. Pustkowie zaś Krętowizna, nikt tu w par. nie wie, ani kiedy o tym nie słyszano ... dalej tekst zniszczony, nieczytelny ... młyn Sadzawka ... dalej tekst zniszczony ...

Kruszyna dn. 9 X 1827 r.

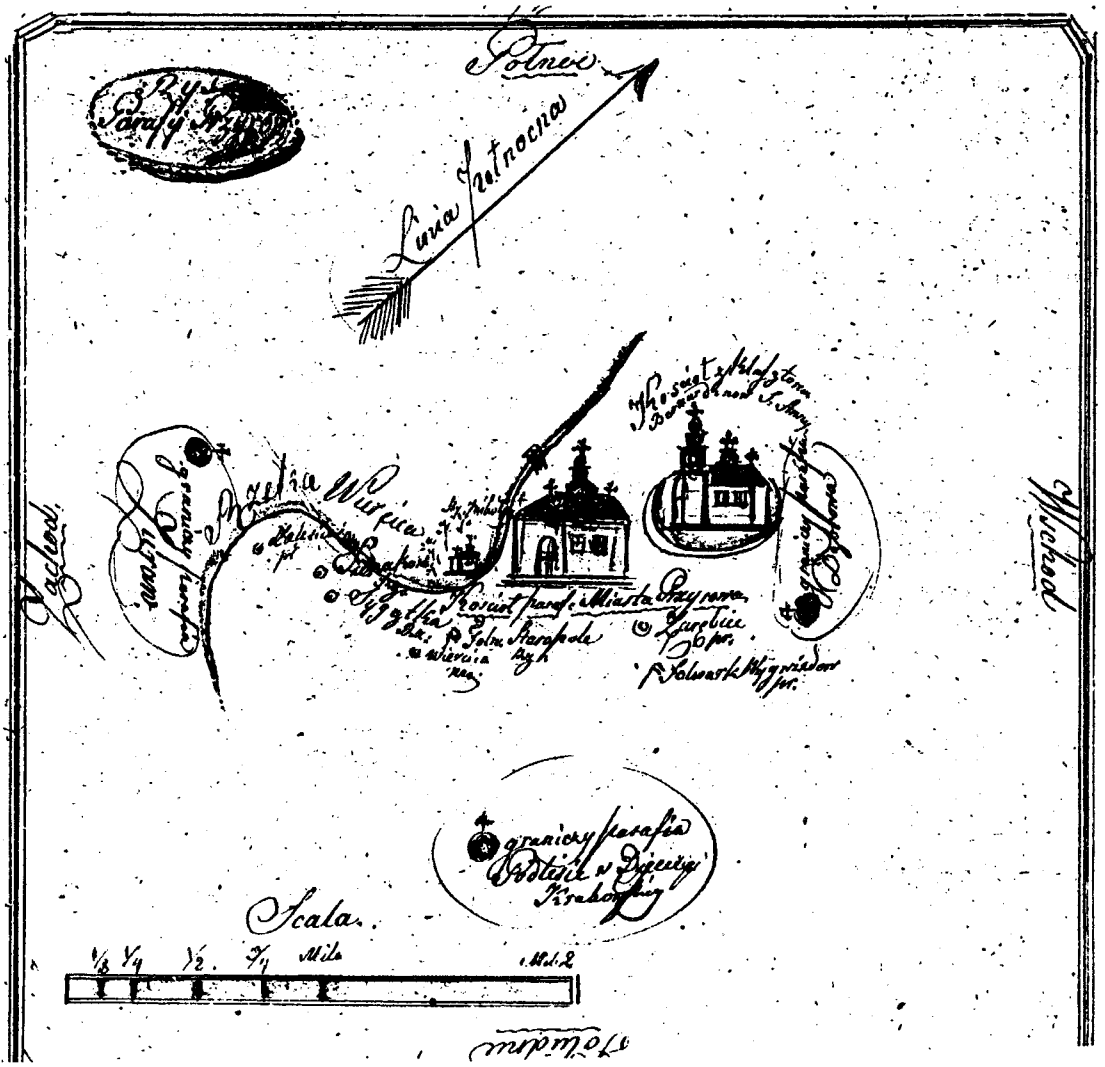
Ks. Adam Sadowski, dziekan częstochowski



1. Parafia - Kłomnice.
 2. Liczba katolików - 3347
 3. Najdalszy punkt odległy od parafialnego kościoła: półtorej mili.
 4. Parafie graniczne: Borowno na zachód, Kruszyna na południe, Gidle na wschód.
 5. Miasta, wsie, folwarki, pustkowia, kolonie.
 - a/ wsie: Kłomnice z folw. pryw., Bartkowice z folw. pryw., Rzerzęczyce z folw. pryw., Rzeki z folw. pryw., Pacierzów bez folw. pryw., Karczewice z folw. pryw., Garnek z folw. pryw., Kąt bez folw. pryw., Piaski bez folw. pryw., Kuźnica bez folw. pryw., Kajetanowice bez folw. pryw., Zawady bez folw. rząd., Konary z folw. rząd.
 - b/ pustkowia: pustkowie Sieraków, bez folw. rząd., pustkowie Janaszów bez folw. pryw., pustkowie Mostki i Michałów bez folw. pryw., młyn Skrzydlowski pryw., pustkowie Brygidka pryw., pustkowie Rudkowszczyzna pryw.
 6. Uwagi. 1. W dobrach garnkowskich jest wystawiona kaplica publiczna przez dziedziców dóbr tychże, dla ich wygody. Zbudowana dosyć obszerna, wyrównująca małemu kościołowi parafialnemu, w której czasami, a szczególnie gdy mieszkający w Garnku, w której wsi rzeczona kaplica erygowana, dziedzic sprowadzi sobie na czas jakowy kapelana, nabożeństwo zwykle odprawia się, a to bez najmniejszej przeszkody nabożeństwu parafialnemu w Kłomnicach.
- s.96. Uwagi. 2. Pustkowie Łęg Gidelski w par. gidelskiej, a nie kłomnickiej położony, leży na prawo jadąc z Gidel do wsi Borowno do majątności prywatnej Maluszyn należący, o ćwierć mili od Gidel odległa. Młyn Saternosz do majątności pryw. Garnek należący, leży na prawo, jadąc z Kłomnic do wsi Widzowa, o trzy ćwierci mili od Kłomnic, właściwej parafii oddalony. Pustkowie Wymysłów, należące do majątności pryw. Garnek, leży na prawo, jadąc z wsi Garnku do wsi Cielętnik, o pół ćwierci mili od Garnku odległe. Wieś Zawada w miejscu Dziewki, która do parafii Borowno należy, jadąc z Kłomnic do Borowna, leży na prawo, w połowie drogi od Kłomnic i Borowna. Pustkowie Turznica, się nie znajduje, ale Kuźnica, leżące przy drodze od Garnku do Cielętnik, jadąc na słońcu, mała wioska do Garnku należąca, o kilka staj od wsi Garnku odległa. Pustkowia Podsmuga i Lisice w tej parafii zupełnie się nie znajdują. Jest tylko Łysa Góra zwana, pod Kłomnicami położone, lecz bez żadnego zabudowania.

Kłomnice dn. 9 X 1827 r.

Ks. Adam Sadowski, dziekan częstochowski



1. Parafia - **Przyrów**.
2. Liczba katolików - 2516.
3. Najdalszy punkt odległy od parafii - trzy ćwierci mili.
4. Parafie graniczne: Dąbrowa na wschód, Żuraw na zachód, Podlesie w diecezji krakowskiej i Potok w tejże diecezji na południe.
5. Miasta, wsie, folwarki, pustkowia, kolonie.
 - a/ miasto Przyrów rządowe.
 - b/ wsie: folwark Staropole rządowy, wieś Sieraków, rząd., Sygątka rządowa, Wiercica rządowa, Zarębie folw. pryw., folwark Wygwizdów pryw., wieś Zalesie z folw. pryw.
6. Uwagi: 1. Do parafii Przyrów przylegająca jest wieś zwana Knieja i część Kolonii przy klasztorze św. Anny erygowanej, które dotąd do parafii Dąbrowa należą, w tej parafii jest erygowany wspólny kościół z klasztorem Bernardynów pod tytułem św. Anny z cudowną teźże św. statuą. Także kaplica publiczna w polu murowana, św. Mikołaja.

Uwagi: 2. brak.

Przyrów dn. 10 X 1827 r.

Ks. Adam Sadowski, dziekan częstochowski

rys
Parafij
wina.

Pstric



Wola Motkowska
• Just. Szalka
• Motkusz
• Just. Jankowicz
• Just. Kuznetsov
• Just. Szanki
• Just. M. Bista




Kobylaya
Kozel
Kosciol p. p. w. w. w.
Lustawice
Lerawia
Just. G. G. G.
L. J. J. J.

Pachod

gromadzki
M. w. w.

gromadzki
M. w. w.

Scala

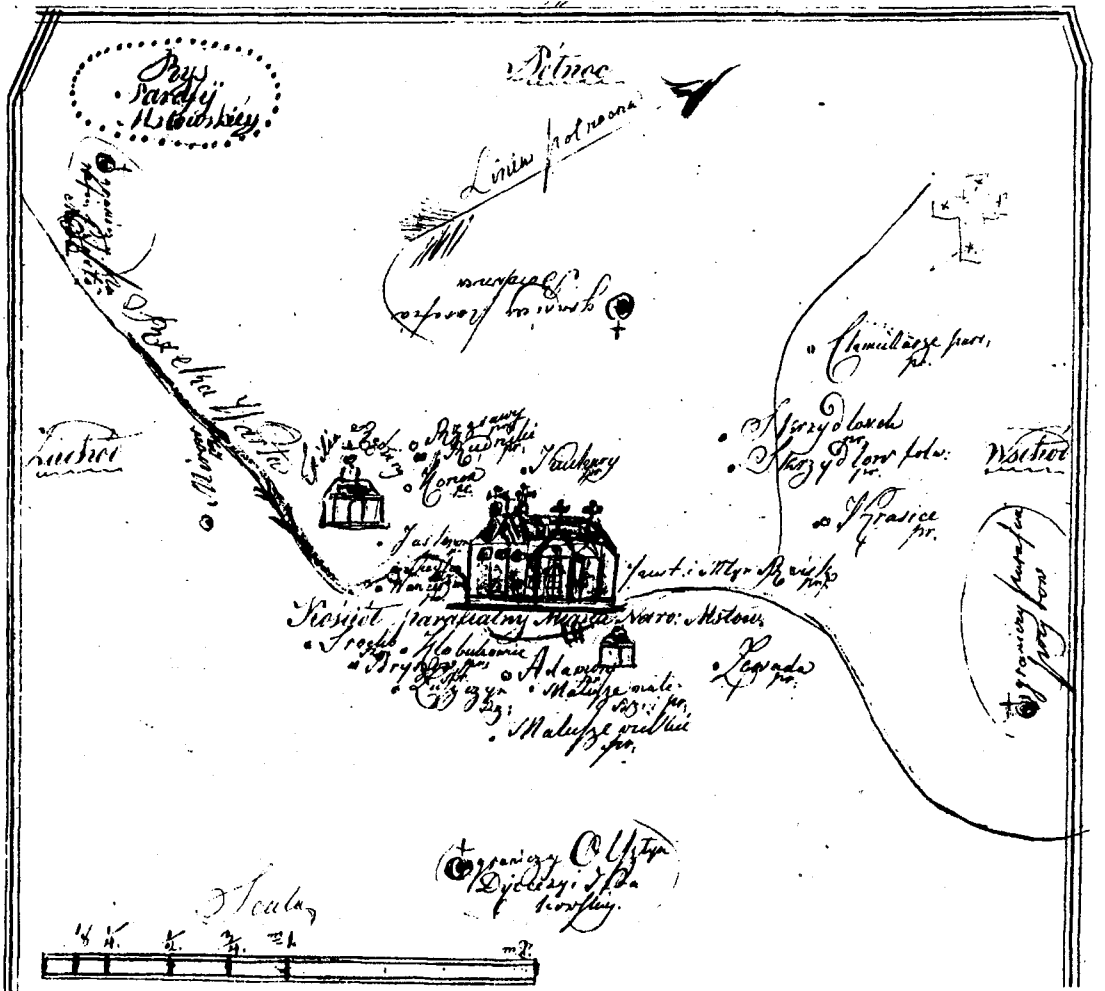


1. Parafia - Żuraw.
2. Liczba katolików - 1523.
3. Najdalszy punkt odległy od par. kościoła: trzy ćwierci mili.
4. Parafie graniczne: Przyrów na wschodzie, Mstów na zachód.
5. Miasta, wsie, folwarki, pustkowia, kolonie.
 - a/ wsie: Żuraw z folw. pryw., Zagórze z folw. pryw., Kobyliczyce z folw. pryw., Mokrzysz z folw. pryw., Wola Mokrzyszka z folw. pryw., Lipnik z folw. pryw.
 - b/ pustkowia: Czerniczno, Stawki, Niebyła, Kuśmierski, Skalka, Jazwiny, Zazdrość Kopaniny, wszystkie prywatne.
6. Uwagi: 1. Za wsią zaraz Żurawiem na wschód od słońca jest wygotowana kaplica publiczna, przy której na cmentarzu chowają się ciała zmarłych parafian i stosownie do udzielonego zezwolenia biskupiego konsystorza odprawiają się tam msze święte, a w dzień św. Barbary formalne nabożeństwo, jak w dzień patronki, pod której imieniem założona jest ta kaplica. Żadne zaś wsie nie są przyległe do przyłączenia, jak do tejże parafii.

Uwagi: 2. Pustkowie Czerniczna pod wschód słońca, o ćwierć mili od Żurawia, na prawo jadąc z Żurawia do Przyrowa położone. Jest to jedna tylko chałpa, gdzie leśniczy mieszka. Zaraz przy Czerniczny, na boku, jest parę chałup, gdzie kolonia pod nazwiskiem Apolonia miała być budowana, lecz do tego nie przyszło, dwie te chałupy na prawo ku południowi, o dwa tylko stają się przy Czerniczny zbudowane.

Żuraw dn. 10 X 1827 r.

Ks. Adam Sadowski, dziekan częstochowski.



1. Parafia - **Mstów i filia Rędziny.**
2. Liczba katolików - 2333
3. Najdalszy punkt odległy od kościoła par.: mila i ćwierć.
4. Parafie graniczne: Częstochowa na zachód, Olsztyn w diecezji krakowskiej na południe, Przyrów na wschód, Borowno na północ.
5. Miasta, wsie, folwarki, pustkowia, kolonie.

a/ Miasto Mstów rządowe.

b/ wsie: Wancerzów z folw. pryw., Siedlec z folw.rząd., Jaskrów z folw. pryw., Konin z folw. pryw., Kuchary z folw. pryw., Adamów pryw., Kłobukowice z folw. pryw., Łuszczyn rząd., Małusy Wielkie z folw. pryw., Zawada z folw. pryw., Małusy Małe z folw. część rząd. część pryw. z tym że 2/3 części prywatne., Bryszew rząd., Srocko rząd., Krasice z folw. pryw., pustkowie Chmielarz pryw., wieś Skrzydłówek pryw., młyn i Pustka Rajsko pryw.

c/ filia Rędziny do Mstowa, wiernych 458, od Mstowa pół mili, parafie graniczne: Częstochowa na zachód, Mstów na wschód, Mykanów na południe. Wsie do filii należące: Rędziny z folw.pryw., Mirów z folw. rząd., Rząsawy z folw. pryw., Rudniki z folw. pryw.

s.96. Uwagi: 1. Kościół filialny w Rędzinach dotąd w parafialnych obowiązkach utrzymujący się, lecz dla braku funduszu na utrzymanie przy tejże filialnej parafii, księdza dalej utrzymać się nie można. Wnioskować zatem jest podpisanego dziekana za porozumieniem się z miejscowym w Mstowie proboszczem, ażeby parafia kościoła tegoż, do właściwej matki kła parafialnego we Mstowie, jako najprzyległego Rędzinom i parafii rędzińskiej, z małymi swymi dochodami wcielona została. Nadmieniam się i to, że wieś rządowa Kusięta zwana, dotąd do kościoła parafialnego w mieście Olsztynie, w diecezji krakowskiej położonego, do kościoła parafialnego w Mstowie najprzyległsza przyłączona by być mogła.

Uwagi. 2. Karczma Dobra nie w par. Mstów, ale w parafii Żuraw położona, jadąc od Żurawia do miasteczka Mstów, niedaleko wsi Zawada, w końcu lasu, na lewo do wsi Kobyłczyce należąca, od Żurawia i od Mstowa o pół mili odległa. Pod nazwiskiem Dobra jest tylko Góra Dębowa, zaraz przy wsi Wancerzowie, pod Mstowem położona, bez żadnego zabudowania. Karczma Przypaść, do wsi Rędziny należąca, do filialnej parafii rędzińskiej, o pół ćwierci mili od Rędzin odległa, jadąc z Mstowa do Rędzin, leży na lewo, przy samej drodze. Folwark Jachymów do wsi Mirowa należący, w par. Olsztyn sytuowany, o dobrą milę od Mstowa jadąc do wsi Zrębice, leży na prawo, pod lasem. Pustkowie Trząska chałup pięć mające, przy wsi rządowej Łuszczyn, do tejże wsi należące, o pół mili od Mstowa, od wsi Łuszczyn zaś o kilka staj odległe, na wschód słońca, od wsi Łuszczyn, na lewo położone.

Miasto Mstów dn. 10 X 1827 r.

Ks. Adam Sadowski, dziekan częstochowski

Przy
Parafii Człotowskiej

Łódź

Linia kolejowa
graniczy granicą
Pielki

Wólka (par. kościelna)
Wierchowiska
pr. 1223

Holewa Nycków
pr.
Pleszany
Fajnowa
Janina
pr.
Grębowski
pr.

Sudzyń
pr.



Kamieńsk
pr.
Wierosław
pr. 1223

Łopusz
pr.
Dąbrowa
pr.

Kanclerz
pr.
Sudzyń
pr.

Stary
pr.
Dziadki
pr.

Przewóz
pr.
Mogilany
pr.
Czajki
pr.

Huta
pr.
Sokalim
pr.
Hutka
pr.
Sobow
pr.

Polowice

graniczy granicą
Przeznana

Łódź

Scales

1/8 1/4 1/2

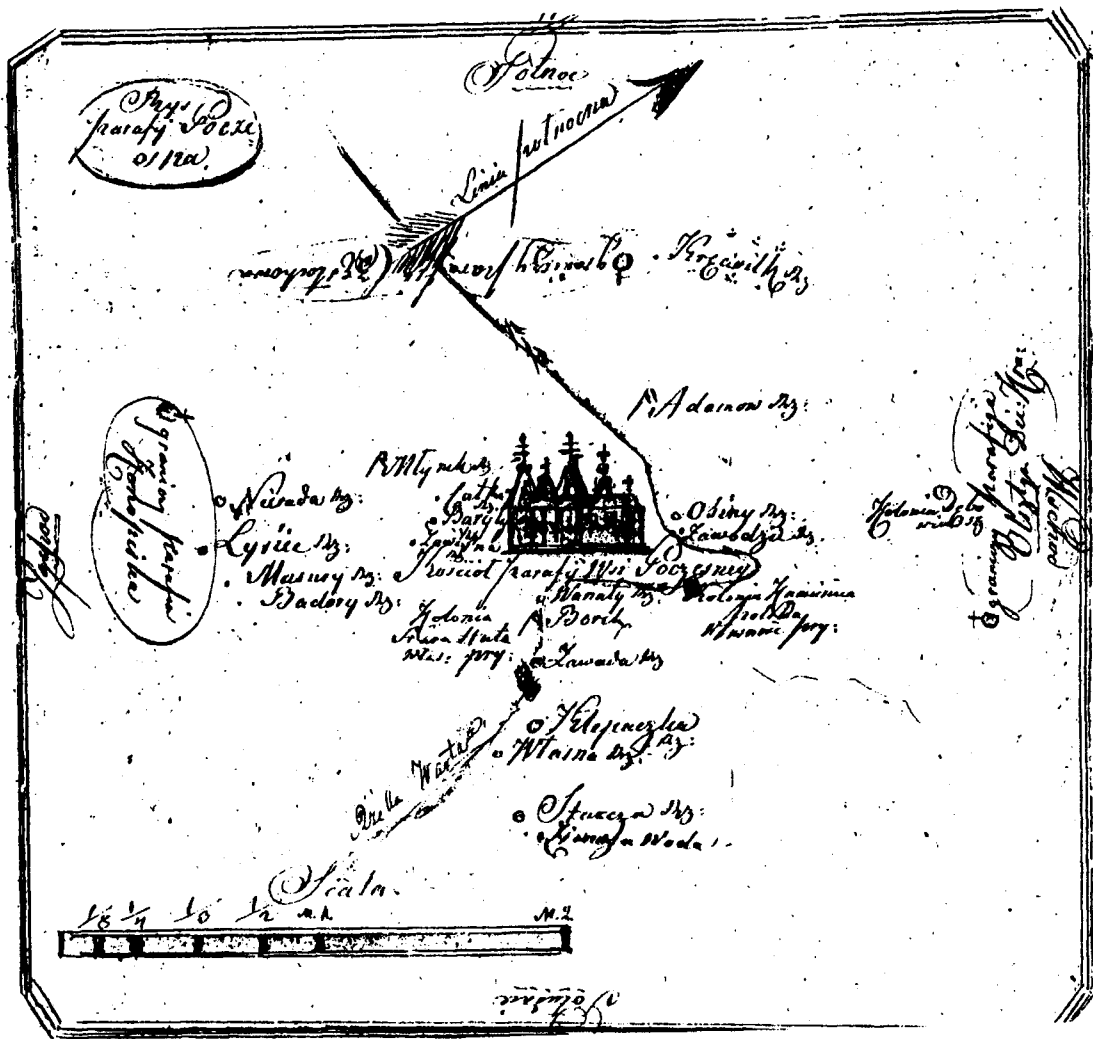
M. N.

M. L.

1. Parafia - Częstochowa.
 2. Liczba katolików - 7985.
 3. Najdalszy punkt odległy od kościoła par. mila i ćwierć.
 4. Parafie graniczne: Poczesna na południe, Olsztyn w diecezji krak. ku wschodowi, Mstów na letni wschód, Biała na północ.
 5. Miasta, wsie, folwarki, pustkowia, kolonie.
 - a/ miasto wojewódzkie Częstochowa, rządowa.
 - b/ przedmieścia: Zawodzie, Kule, Kucelin - należą do miasta, wszystkie rządowe.
 - c/ wsie: Stradom rząd., Bleszno z folw. pryw., Wrzosowa z folw. pryw., Nowa Wieś z folw. pryw., Huta Stara z folw. pryw., Brzeziny z folw. pryw., Kuźnica Marianowa z folw. pryw., Dźbów z folw. rząd., Kawodrza rząd., Gnaszyn rząd., Grabówka z folw. rząd., Łojki pryw., Kiedrzyń z folw. pryw., Wola Hankowska z folw. pryw., Wierzchowiska. pryw., Wyczerpy z folw. pryw., folwark Lisiniec rząd., Kamień z folw. rząd.
 - d/ pustkowia: Ostatni Grosz pryw., Dziadki pryw., Suboczyna pryw., Hutki pryw., Jamki rząd., Bańbór pryw., folwark Pleszyny rząd., pustkowie Ściegna rząd., pustkowie Kandory rząd.
 - e/ kolonia: Wysoki Bór rząd.
 6. Uwagi: 1. Najdalsze wsie prywatne w tej parafii znajdują się jak to Nowa Wieś, bardzo przyległa kościołowi par. w Poczėsnie, zaś Wola Hankowska kościołowi par. we wsi Biała. W par. częstochowskiej erygowana wspaniała bazylika Jasna Góra z znakomitym klasztorem księży Paulinów, z cudownym obrazem Najświętszej Maryi Panny. Także klasztor z kościołem św. Barbary, gdzie nowicjat księży Paulinów. Kaplica publiczna św. Rocha, Kaplica publiczna św. Jakuba. Kaplica niegdyś publiczna, teraz spustoszała, bez dachu św. Barbary. Także mała kaplica przy wielkim moście rzeki Warty zupełnie spustoszała św. Jana.
- s.96-97. Uwagi:2. Pustkowia Kręciwiłk i Lepisz z folwarkiem, nie w par. częstochowskiej, ale w par. Poczesna sytuowane, jadąc z Częstochowy do miasta Żarek, w lesie ku Olsztynowi, na prawo położone, od Częstochowy o milę jedną, od Poczesny o pół mili drogi położone. Młyn Dąbie, należy do wsi prywatnej Bleszno, jadąc od Częstochowy do miasta Żarek, leży na lewo od wsi Poczesna o staj piętnaście odległy. Karczma Piasek, także do wsi Bleszno należąca, o kilka staj od wsi Bleszna odległa, jadąc do Kozieglów od Częstochowy, leży na lewo. Łata młyn, dziś Bernatowizna zwany, do wsi Bleszna należący, o kilka staj od Bleszna odległy, jadąc z Częstochowy do Bleszna, leży na lewo. Karczma Poczekaj do wsi Brzeziny należąca, leży na lewo jadąc z Częstochowy do Bleszna, od Częstochowy o pół ćwierci mili odległa. Pustkowie Słowik do Nowej Wsi należąca, jadąc z Częstochowy do Poczesny na prawo, przy trakcie od Nowej Wsi, o staj dziesięć odległe. Równie pustkowie Wymysłów, dwie chałupy, do Nowej Wsi należąca, jadąc z Częstochowy do Żarek, na prawo położone, o kilka staj od Wsi odległe. Karczma Droga w parafii częstochowskiej zupełnie niewiadoma. Pustkowie Drozdowizna, dziś Sitowizna zwane, jadąc do Śląska na komorę Herby trakt, leży na lewej ręce traktu do wsi rządowej Gnaszyn należąca, o ćwierć mili od Gnaszyna odległe. Pustkowie Cis do tejsze wsi Gnaszyn należąca w tej samej pozycji, na lewo przy trakcie do Herbów położone. Pustkowie zaś Jeżyk żadne nie egzystuje.

Częstochowa dn.11 X 1827 r.

Ks. Adam Sadowski, dziekan częstochowski.



1. Parafia - **Poczesna**.
 2. Liczba katolików - 3982.
 3. Najdalszy punkt odległy od kościoła par.: o milę jedną.
 4. Parafie graniczne: Częstochowa na północ, Olsztyn w diec. krakowskiej na wschód, Konopiska na zachód.
 5. Miasta, wsie, folwarki, pustkowia, kolonie:
 - a/ wsie: Poczesna z folw. rząd., Osiny rząd., Klepaczka rząd., Bargły rząd., Wanaty rząd., Zawisna rząd., Zawada rząd., Zawada rząd., Nierada rząd., Własna rząd., Łysiec rząd., Starcza rząd.
 - b/ pustkowia: Całka, Mazury, Badory, Zawodzie, Kręciwilk, Zimna Woda wszystkie rząd.
 - c/ kolonie: Dębowiec rząd. Kamienica Polska prywatna, stara Huta prywatna.
 - d/ folwarki: Młynek, Adamów, Borek wszystkie rządowe.
 6. Uwagi: 1. Wieś nazwana Nowa Wieś z pustkowiem, do tejże wsi należącym, Hutka nazywanym w par. dotąd częstochowskiej leżąc, o parset staj, najdalej od kościoła Poczesny oddalona, zaś od Częstochowy o dobrą milę. Do kościoła par. w Poczėsnie winna być przyłączona.
- s.96 Uwagi: 2. Pustkowie Klepaczka leży o pół mili od Poczesny, jadąc z Poczesny do wsi Konopiska, na prawej ręce. Także pustkowie Modrzejowizna, niegdyś przy wsi Starej Hucie sytuowane, o pół ćwierci mili od Poczesny położone, teraz gdy przez półcienników Czechow wieś Stara Huta kupiona, pustkowie to rozebrane i do lini nowo wybudowanych domów wcielone zostało, a zatem teraz wraz z kolonią Stara Huta nazwane być powinno. Pustkowie zaś Furmanowizna leży na zachod słońca, jadąc od wsi Poczesny, do wsi Konopisk, na lewej ręce, o dobre ćwierć mili od Poczesny odległe należy do Poczesny.

Poczesna dn.11 X 1827 r.

Ks. Adam Sadowski, dziekan częstochowski

Styżyc
Parafija
Krono
pusty

144
Krono

Linia parafialna

Wyrzycie pr.
Brzozowice pr.
Bachownia pr.
Gliny pr.

Walczany pr.
Lubiesz pr.

Lachod
Krono
Styżyc
Krono

Lisie pr.
Gai pr.
Izupiany pr.
Malice pr.
Stajkowo pr.



Parafialny Mi. Krono
Krono
Krono

Wasowice pr.
Lubiesz pr.

Krono
Krono
Krono

Murowo

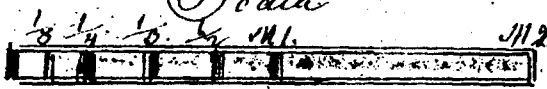
Krono od Staw
Staw

Przedziewice pr.

Buzany pr.
Krono
Krono
Krono

Krono

Scale



Krono


1. Parafia - **Konopiska** - to kościół filialny Poczesny.
 2. Liczba katolików - 2396
 3. Najdalszy punkt oddalony od kościoła parafialnego: o półtorej mili
 4. Parafie graniczne: Poczesna na wschód, Częstochowa na północ, Truskolasy na zachód.
 5. Miasta, wsie, folwarki, pustkowia, kolonie.
 - a/ wsie: Konopiska z folw. rząd., Wąsosz rząd., Łasiec rząd., Rększowice z folw. rząd., Hutki z folw. rząd., Jamki rząd., Korzonek rząd., Wyrazów przyw., Brzózka przyw., Błachownia przyw.
 - b/ pustkowia: Bugaj rząd., Kaczka rząd., Kozierowizna rząd., Gliny rząd. Trzepizury przyw., Gać przyw., Cisie przyw., Malice przyw., Walaszczyki rząd.
 - c/ folwarki: Błaszczyki przyw.
 6. Uwagi: 1. Do tej parafii nic przyległego nie masz jak wieś Nierada i Starcza z pustkowiec Zimna Woda, dotąd należąca do par. Poczesna. Równie druga połowa wsi Cisie i pustkowiec Herby, które dotąd blisko o dwie mile do Truskolas należą. W polu erygowana jest mała kaplica prywatna z eremitorium, niegdyś należącym do pustelnika. Parafia filialna w Konopiskach, nie może być do żadnego kościoła wcielona, gdyż kościoły są za dalekie, a nawet liczne także mające parafie. Jednak parafia ta zostaje bez żadnego funduszu na utrzymanie tam zawsze potrzebnego księdza, a zatem fundusz takowy z skarbu publicznego obmyślany być winien ile, że na parafię tę składają się w większej części dobra rządowe.
- s.97. Uwagi: 2. Pustkowiec Pistrzak jadąc z wsi Konopisk do wsi Łojki leży na prawo o cztery staje od drogi. Pustkowiec Dąbrówka jadąc z Konopisk do Częstochowy, leży na lewo o dziesięć staj od traktu do Konopisk, zaś obydwie te pustkowia o ćwierć mili. Młyn Kotasa zaraz za wsią Konopiska, jadąc z Konopisk do wsi Jamek, leży na samym trakcie. Pustkowiec Grzybów jadąc od Konopisk traktem do Zimnej Wody, przy granicy śląskiej na prawo, o sześć staj odległe, od Konopisk, zaś o ćwierć mili. Pustkowiec Muś jadąc do wsi Rększowice od Konopisk, leży na lewo, o cztery staje od drogi, a od Konopisk o pół mili drogi. Folwark Młynek w par. Poczesna, jadąc z Konopisk do Poczesny, leży przy samej drodze na lewo od Poczesny i od Konopisk o pół mili drogi odległy. Więcki, Sitowizna, Banbur, Padowie od Konopisk do Częstochowy jadąc, przy samym trakcie położone, o pół mili od Konopisk odległe. Te pustkowia z folwarkami i Młynem aż dotąd wyszczególnione są rządowe, do Ekonomii rządowej należące. Pustkowiec zaś przyw. Suboczyna do wsi Huty należy, jadąc z Konopisk do Poczesny, przy trakcie położone, o trzy staje, na lewo od Konopisk i Poczesny.

Kłobuck dn. 11 X 1827 r.

Ks. Adam Sadowski, dziekan częstochowski

Prus
Starosty Pruski
Lasy.

Polnoc



prot. Kościołowa

Pracowice Rz.

Cyganka Rz.

Wąsoszka Rz.

Wąsoszka Rz.

Strzelce Rz.



Solus Rz.

Stupki Rz.

Stupki Rz.

Stupki Rz.

Stupki Rz.

Stupki Rz.

Stupki Rz.

Stupki Rz.

Stupki Rz.

Stupki Rz.

Stupki Rz.

Stupki Rz.

Stupki Rz.

Stupki Rz.

Stupki Rz.

Stupki Rz.

Stupki Rz.

Stupki Rz.

Stupki Rz.

Stupki Rz.

Stupki Rz.

Stupki Rz.

Stupki Rz.

Stupki Rz.

Stupki Rz.

Stupki Rz.

Stupki Rz.

Stupki Rz.

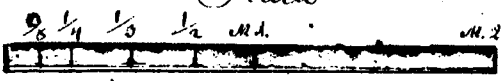
Stupki Rz.

Pruski
Starosty

Pruski
Starosty

Pruski
Starosty

Scala



granicy starostwa
H. H. H. H.

1. Parafia - Truskolasy.
 2. Liczba katolików - 4659
 3. Najdalszy punkt odległy od kościoła parafialnego: półtorej mili.
 4. Parafie graniczne: Kłobucko od wschodu, Przystajń od zachodu, Krzepice od północy, Konopiska od południa.
 5. Miasta, wsie, folwarki, pustkowia, kolonie:
 - a/ wsie: Truskolasy rząd., Kawki rząd., Praszczyki rząd., Panki fabryka żelaza z folw. rząd., Pacanów rząd., Cyganka rząd., Piła z folw. rząd., Bór Zapilski rząd., Czarna Wieś rząd., Bieżeń rząd., Cisie rząd., Borowe przyw., Długi Kąt przyw., Spod Zwierzyńca rząd., Klepaczka rząd., Hutka przyw.
 - b/ kolonie: Węglowice rząd., Pruszczew rząd.
 - c/ pustkowia: Kuźki, Kozi Borek, Kuleje, Golce, Bednarze, Rudniki, Herby, Łepki, Jezioro - wszystkie rząd., Kopskie przyw.
 - d/ folwarki: Kopskie przyw., Połamaniec rząd.
 6. Uwagi: 1. Przed rokiem 1810 należał do parafii Truskolasy cały Bór Zajaciski. W roku tym, dekretem J.O. Ks. Arcybiskupa Raczyńskiego odłączony został do parafii Przystajń. Jednak z Boru tegoż Zajacińskiego Pustkowia, Kamieńska i Dąbrowa są przyległe kościołowi truskolaskiemu, które to nawet pustkowie rzeczono dotąd opłacają dziesięcinę tutejszemu kościołowi truskolaskiemu. Od innych zaś parafii nic przyległego do kościoła tutejszego nie masz.
- s.97. Uwagi: 2. Pustkowie Galony od Truskolas o ćwierć mili odległe, jadąc z Truskolas do Panek, leży na lewo, o cztery staje od drogi, do wsi Praszczyki należące. Pustkowie Modrzyn do wsi Truskolas należące, od Truskolas o ćwierć mili odległe, jadąc z Truskolas do miasta Kłobucka, na lewo, o sześć staj od drogi położone. Pustkowia Wyrobisko, w tej parafii nie masz, ani też o nim nie słyhać. Wieś rozległa Bór Zapilski między południem a zachodem na pół mili w szerz się rozciągająca, o trzy ćwierci mili od Truskolas odległa, do klucza Panki dóbr rządowych należąca. Pustkowie Brodzwiak, jadąc do wsi Bór Zapilski na lewo, blisko o milę drogi od Truskolas odległe, Wacków nie masz. Młyn pytel o osiem staj od Truskolas odległy, i do teje wsi należący, jadąc od Truskolas do wsi Boru Zapilskiego, leży na lewo. Pustkowie Leśniak w par. Konopiska sytuowane, nad samą granicą śląską. Pistrzak pustkowie już w par. Konopiska opisane. W samej par. Truskolasy jest pustkowie Piestrzaki, do wsi Boru Zapilskiego należące.

Truskolasy dn.12 X 1827 r.

Ks. Adam Sadowski, dziekan częstochowski

Rys
parafy Wilko
wiczkas

17.
Dobrze



Wschod

granicz parafia
Wschod



granicz parafia
Wschod

Wschod

granicz parafia
Wschod

Scala



Wschod

1. Parafia - **Wilkowiecko**.
2. Liczba katolików - 576
3. Najdalszy punkt odległy od kościoła: ćwierć mili.
4. Parafie graniczne: Kłobucko na południe, Miedzno na wschód, Danków na północ, Krzepice na zachód.
5. Miasta, wsie, folwarki, pustkowia, kolonie:
 - a/ wieś Wilkowiecko z folw. pryw.
 - b/ folwarki: Kurzelów pryw., folw. Dąbrówka pryw.
 - c/ pustkowia: Brzeziny pryw., Dąbrówka pryw., Popowice pryw.
6. Uwagi: 1. Do tej parafii są przyległe bardzo wsie rządowe, jak to, najprzyległsza Opatów o ćwierć mili od Wilkowiecka, zaś od Kłobucka, gdzie dotąd należy, o milę jedną odległy. Także Iwanowice od Wilkowiecka o dobre pół mili, a od Kłobucka, gdzie dotąd wieś ta należy o półtorej mili odległa. Równie Rębielice od Wilkowiecka o pół mili, a od Kłobucka gdzie dotąd należy, o dobre półtorej mili odległe. Wieś Iwanowice równie przyległa jest miastu Krzepice a wieś Rębielice, także przyległa jest Dankowowi, lecz za wodą leżącemu, która to woda zwana rzeka Lis Warta gdy wyleje trudny przechód do kościoła dankowskiego czyni. Jest jeszcze wieś Walenczów przyległa kościolowi wilkowieckiemu, od Wilkowiecka półtorej ćwierci mili, a od Kłobucka pół mili, gdzie dotąd należy, odległa. Wieś Walenczów jest prywatnym dziedzictwem. Także wieś Mokra o ćwierć mili tylko od Wilkowiecka odległa, przyległsza Wilkowiecku, jak Miedzno, gdzie dotąd należy.

Uwagi: 2. Brak.

Wilkowiecko dn. 12 X 1827 r.

Ks. Adam Sadowski, dziekan częstochowski

Asy
Parafij Miedzy

15
Potnoc

Linia Potnocna

graniczy parafia Wosow

Arzeka Lis Wartca

Przgrze
Wosow
Dorowc pr.

Wosow

graniczy parafia
Wosow

Cap. Publicana
Molindry

Jabiska pr.



Ostrony pr.

Kosciol parafialny Wsi Miedzy

graniczy parafia
Miedzy

Miedzy

graniczy parafia
Kobielec

Scala

1/4 1/2 m.

112.



Scale

1. Parafia - **Miedzno**.
 2. Liczba katolików - 1302.
 3. Najdalszy punkt odległy od kościoła parafialnego: pół mili.
 4. Parafie graniczne: Kłobucko na południe, Wilkowiecko na zachód, Mykanów na wschód, Wąsosz na południe.
 5. Miasta, wsie, folwarki, pustkowia, kolonie.
 - a/ wsie: Miedzno z folw.pryw., Ostrowy z folw. rząd., Borowe pryw., Mokra z folw.rząd.
 - b/ folwarki: Izbiska pryw., Łęg pryw., Nowy folwark pryw., Ostrowski pryw.
 6. Uwagi: 1. We wsi Mokra, par. tutejszej, znajduje się zbudowana z drzewa kaplica publiczna, gdzie dwa razy do roku, na Św. Trójcę i św. Szymona Judy z upoważnienia JW pasterza odbywa się nabożeństwo publiczne. Do tej parafii nic się dołączyć nie może, gdyż wszystkie za granicą parafii leżące miejscowości, przyległe kościołom dotąd właściwym.
- s.97. Uwagi 2. Pustkowie Psiuk należy do wsi Mokra, jadąc z wsi Mokra do wsi Miedzno na lewo o staj trzy od wsi Mokra położone, pod samym lasem.

Dane w Kłobucku dn.18 IV 1828 r.

Ks. Adam Sadowski, dziekan częstochowski

Uwagi końcowe

Zarówno po tym, co zostało powiedziane we wprowadzeniu, jak i prezentacji całości materiału kartograficznego - statystycznego, wszystko raz jeszcze należało porównać z zapisami ksiąg Konsystorza Foralnego dotyczących sprawozdań i wykazów przesyłanych przy różnych okazjach z parafii do dziekana, bądź też bezpośrednio do Konsystorza.

Takie porównanie zobowiązuje do zasygnalizowania jeszcze jednej uwagi. Pomimo wielu czynionych prób, aby przedstawione ostateczne dane były zgodne ze stanem faktycznym, nie udało się usunąć wszystkich niejasności. Stąd zaprezentowane w uwagach końcowych różnice pomiędzy „dokładnie podanymi wykazami z roku 1827” a tym, co zostało dodatkowo odnotowane, uczuli korzystających z prezentowanego materiału, do ostrożnego formułowania sądów i hipotez.

Przy wprowadzeniu zaznaczono, że redakcja ostateczna danych kartograficzno-statystycznych przygotowywana była przez kilka lat. Stąd i uwagi końcowe oparte są na danych źródłowych z lat 1820-1827. Na piętnaście parafii, dla Kruszyny, Miedzna, Mstowa, Mykanowa, Przyrowa brak jakichkolwiek adnotacji, które pozwoliłyby na wykrycie ważniejszych różnic w redakcji ostatecznej poświadczonych mapą szkicową, a tym, co zostało urzędowo podane przy innych okazjach. Pozostałe uzupełnienia źródłowe podajemy w porządku alfabetycznym, co do nazw parafii.

Biała. Inwentarz ksiąg Konsystorskich - Cz.A.M. Syg. II, 83, za lata 1819-1870, Inwentarz fundi instructi z 14 IV 1826 r. s. 55-61. W inwentarzu tym brak spisu wsi należących do parafii. W polu, w miejscu zwanym Żabiniec odnotowana jest kaplica murowana, przy której mieszka pustelnik.

Borowno. Cz.A.M., Syg II, 85, s. 25-27. Tabela kościoła parafialnego wsi Borowno z dnia 24 czerwca 1820 r. W tabeli tej, jako należąca do parafii wymieniona jest wieś Jamne 34 mieszkańców. Wsi tej brak w materiałach sporządzonych przez ks. Sadowskiego. Jest ona odnotowana jako Pustkowie. Pustkowie Dutki - 11 mieszkańców - wyliczone zostało tylko w tabeli z 24 czerwca 1820 r. Spis majątku kościelnego, sporządzony 17 lutego 1826 r. nie zawiera żadnych danych, dotyczących wsi, należących do parafii Borowno. Cz.A.M., Syg. II 275 (I, 246) s. 21-33.

Częstochowa. Akta dotyczące się kościoła w Częstochowie z lat 1818-1830, Syg. II, 94 obejmujące miasto Stara Częstochowa, s. 25-28 nie zawierają nowych danych. Natomiast spis z dnia 24 VII 1820 r. dotyczący Nowej Częstochowy, odnotowuje ogólnie przedmieścia św. Barbary - 1580 mieszkańców - oraz Wulka (sic!) - 86 mieszkańców.

Kłobuck. Cz.A.M. Syg. II, 115 (I 115) Akta Konsystorza Foralnego Piotrkowskiego co do kościoła parafialnego w Kłobucku dekanatu częstochowskiego s. 3-14.

W specjalnej tabeli z dnia 15 maja 1820 r., mającej wskazać, które z wsi należałoby odłączyć z parafii Kłobuck i przyłączyć bądź do już istniejących, bądź też mających dopiero powstać, ks. Adam Sadowski sugeruje władzom konsystorskim w Piotrkowie, by Opatów, Iwanowice i Rembielice przyłączyć do Wilkowiecka, wieś Szarlejkę oraz Kalej do parafii Biała.

W wykazie sporządzonym 11 lipca 1820 r. tenże proboszcz parafii Kłobuck, późniejszy dziekan częstochowski, podając dokładny spis parafian zamieszkałych w poszczególnych wsiach, nie wylicza Przybyłowa.

Kłomnice. Cz.A.M. Syg. II, 118. Akta Konsystorza Foralnego Piotrkowskiego, par. Kłomnice, 1819-1885 r. W obecności członków dozoru kościelnego w Kłomnicach, kolatora Marcelego Gogolewskiego, proboszcza kłomnickiego Józefa Brzezińskiego oraz Michała Zagalskiego dziekana częstochowskiego, który dokument pisał, w dniu 5 lutego 1825 r. sporządzono dokładny inwentarz wszystkich zasobów tego, co do kościoła i plebanii należy.

Na stronie 386 czytamy, że w Kłomnicach jest folwark plebański, zwany Michałów, tymczasem w wykazie z 9 X 1827 r. w Michałowie nie odnotowano folwarku.

W 1825 r. wyliczono dwór w Nieznanicach - 10 mieszkańców - brak go w spisie z roku 1827 - oraz wieś Dupicze - 186 mieszkańców - brak jej w 1827 r. Należy zauważyć, że w ciągu dwóch lat - 1825-1827 od parafii kłomnickiej odłączono jeszcze, zapewne jakieś Pustkowie nie ujęte w obu wykazach, ponieważ w roku 1825 parafia liczyła 3915 mieszkańców, a w 1827 r. już tylko 3347.

Truskolasy. Cz.A.M. Akta Konsystorza Foralnego Piotrkowskiego tyczące się kościoła parafialnego w Truskolasach. Syg. II, 156, s. 25-29. W tabeli z dnia 16 lipca 1820 r., w rubryce: miasta i wsie do parafii należące, odnotowano: dwór Pański, Dwór Huta i wieś Huta, kolonie Kublhausen oraz Hetmanswalde.

Żuraw. Cz.A.M. Syg. I, 25. Akta dziekańskie kościoła parafialnego w Żurawiu 1800 - 1859 r. s. 125-127. W spisie wsi należących do par. sporządzonym przez miejscowego proboszcza ks. Józefa Tymińskiego, 18 lipca 1820 r. nie wymieniono ani jednego Pustkowie z odnotowanych 10 X 1827 r.

PRZYPISY

1. Częstochowskie Archiwum Metropolitalne. Opracowanie powyższe opiera się na danych zawartych w *Księgach konsystorskich i dziekańskich z XVIII i XIX wieku*. Dalej Cz.A.M.
Poprzedni kierownik tegoż archiwum, Ks. Jan Związek, wydał: *Inwentarz ksiąg konsystorskich i dziekańskich w archiwum diecezjalnym w Częstochowie*, Częstochowa 1993. Inwentarz ten „ma wyłącznie charakter tymczasowy”. Tę tymczasowość widać choćby z zastosowania podwójnej numeracji akt - numer wydawcy, własny i dawny zachowany przez archiwum. Stąd przy cytowaniu, na pierwszym miejscu podajemy numer tomu dawny a w nawiasie nowy.
2. Cz.A.M. Syg. VII, 5: *Regestr uniwersałów i patentów. Obwieszczenie względem zachowania posiadaczy dóbr w Prusach południowych*, Berlin 12 sierpnia 1795 r., s. 254-262.
3. Cz.A.M. Syg. II, 260 (I 231) s. 41V.
4. Cz.A.M. Syg. II, 260 (I 231), s. 42. Wątpliwości dotyczyły 14 wsi na granicy tzw. Regencji pruskiej.
5. Cz.A.M. Syg. II 260 (I 231) s. 56; Syg. II 378, (I brak). *Wizytacje kościołów w dekanacie brzezińskim leżącym za lata 1815-1824*, s. 1-138.
6. Cz.A.M. Syg. II 260 (I 231), s. 103-108.

7. Cz.A.M. Syg. II 26 (I 232), s. 199-223. Są to akta dziekańskie, korespondencja dziekana częstochowskiego z lat 1820-1825. Cytowany wyżej Inwentarz - Ks. Związka - ksiąg konsystorskich, jako daty końcowe podaje lata 1810-1822. Tymczasem pierwszy dokument zawarty w tym tomie, ma datę 17 stycznia 1820 r. ostatni 17 sierpnia 1825 r.